








NOTE:
 Koter er i m angivet i kotesystem DVR90.
 Ubenævnte mål er i m.
 Koordinatsystem er i "DKMT2".

Bump:
 Der etableres 4 stk. cirkelbump til 50 km/t

Cyklistforhold:
 Ved bump etableres der cykelbane på 1,0 m

- SIGNATURER:**
-  Eksist. skel
 -  Grundkort
 -  Projekteret bump (L=9,5 m og b=varierende)
 -  Nyt skilt

FORELØBIGT TRYK 2017.11.27 16:14:38

 Aarhus Kommune
 Center for Byens Anvendelse

Sandmosevej i Højbjerg, Etablering af 4 bump
 Afmærkning- og skilteplan
 Sandmosevej mellem Oddevej og Ny Moesgårdsvej

NIRAS Ceres Allé 3 8732 3232
 8000 Aarhus C Telefon 8732 3232
 E-mail niras@niras.dk

Projektnr.: 230158	Mål: 1:500	Tegning nr.: Rev.
Konst./Tegn.: MKU	Dato: 27.11.2017	
Kontrol/Godk.: PRP/PRP	Rev. dato:	E-9787-T901